

Tuchola, 12.06.2024 r.

DR.7121.1.17.2024

STAFIL Dominika Malinowska  
Błądzim ul. Okrężna 4  
86-141 Lniano

Działając na podstawie art. 10 ust. 5 ustawy z dnia 20 czerwca 1997 r. – Prawo o ruchu drogowym (Dz.U.2023.1047) oraz § 6 ust. 1 rozporządzenia Ministra Infrastruktury z dnia 23 września 2003 r. w sprawie szczegółowych warunków zarządzania ruchem na drogach oraz wykonywania nadzoru nad tym zarządzaniem (Dz.U.2017.784), po rozpatrzeniu wniosku złożonego w dniu 20.05.2024 przez Panią Dominikę Malinowską

**zatwierdzam**

przedstawiony projekt stałej organizacji ruchu dla drogi gminnej nr 010646C Minikowo – Rabuńskowo od km 0+000 do km 1+801 oraz jej skrzyżowania z drogą powiatową nr 1038C Gostycyn – Zamrzenica – Bysławek - Bysław od km 12+390 do km 12+690

Termin wprowadzenia organizacji ruchu: **od dnia zatwierdzenia do 31.12.2026 r.**

Zgodnie z § 12 ust. 1 rozporządzenia Ministra Infrastruktury z dnia 23 września 2003 r. w sprawie szczegółowych warunków zarządzania ruchem na drogach oraz wykonywania nadzoru nad tym zarządzaniem, jednostka wprowadzająca organizację ruchu ma obowiązek powiadomić, podając numer zatwierdzenia projektu, organ zarządzający ruchem - Starostę Tucholskiego oraz organy wydające opinie o terminie wprowadzenia oznakowania co najmniej 7 dni przed dniem wprowadzenia. W przypadku braku stosownego powiadomienia niniejsze zatwierdzenie traci ważność.

STAROSTA TUCHOLSKI

*Andrzej Urbański*

Otrzymują:

1. Wnioskodawca (zał. 1 egz. projektu)
2. a.a. – LC (zał. 1 egz. projektu)
3. Zarząd Dróg Powiatowych w Tucholi
4. Komenda Powiatowa Policji w Tucholi
5. Wójt Gminy Lubiewo

**Wykonawca:**

Stafil Dominika Malinowska  
Błędzim ul. Okrężna 4  
86-141 Lniano

**Inwestor:**

Gmina Lubiewo  
ul. Hallera 9,  
89-526 Lubiewo

# PROJEKT STAŁEJ ORGANIZACJI RUCHU

Budowa drogi gminnej 010646C Minikowo- Rabuńskowo

Obejmujący drogi:

- gminną 010646C Minikowo- Rabuńskowo od km 0+000 do km 1+801
- powiatową 1038C Gostycyn- Zamrzenica- Bysławek- Bysław od km 12+390 do km 12+690

**Adres:**

gmina Lubiewo, powiat tucholski,  
woj. kujawsko-pomorskie

**Zarządca drogi:**

Wójt Gminy Lubiewo

**Zarządzający ruchem:**

Załącznik niniejszy stanowi  
integralną część zatwierdzenia  
nr DR.7121.1.17.2024  
z dnia 12.06.2024

Starosta Tucholski

STAROSTA TUCHOLSKI

*Andrzej Urbański*

**Opracowała:**

*Dominika Malinowska*

Błędzim, maj 2024

## SPIS TREŚCI:

Opis techniczny

str. 3

Część rysunkowa:

Rys. 1 Plan orientacyjny

str. 6

Rys. 2.1-2.9 Stała organizacja ruchu

str. 7-11

Uzgodnienia:

## OPIS TECHNICZNY

### 1. PODSTAWA OPRACOWANIA

- projekt zagospodarowania terenu,
- Ustawa z dnia 20 czerwca 1997 roku „Prawo o ruchu drogowym” (Dz. U. z 2021r. poz. 450 ze zm.),
- Ustawa o drogach publicznych (Dz.U. z 2020 r., poz. 470 ze zm.);
- Rozporządzenia Ministra Infrastruktury z dnia 23 września 2003r w sprawie szczegółowych warunków zarządzania ruchem na drogach oraz wykonywania nadzoru nad tym zarządzeniem (Dz. U z 2015 poz. 460 ze zm.)
- Rozporządzenie Ministra Infrastruktury z dnia 3 lipca 2003 roku w sprawie szczegółowych warunków technicznych dla znaków i sygnałów drogowych oraz urządzeń bezpieczeństwa ruchu drogowego i warunków ich umieszczania na drogach (Dz. U. z 2019r. poz. 2311;
- Rozporządzenie Ministrów Infrastruktury oraz Spraw Wewnętrznych i Administracji z dnia 31 lipca 2002 roku w sprawie znaków i sygnałów drogowych (Dz. U. z 2019r. poz. 2310).
- Rozporządzenie Ministra Transportu i Gospodarki Morskiej z dnia 2 marca 1999 w sprawie warunków technicznych, jakim powinny odpowiadać drogi publiczne i ich usytuowanie (Dz.U. z 2016r., poz. 124).
- wizja lokalna oraz inwentaryzacja własna miejsca inwestycji

### 2. ZAKRES OPRACOWANIA

Zakresem opracowania objęto stałą organizację ruchu po wykonaniu: budowy drogi gminnej Minikowo- Rabuńsko.

Zgodnie z § 2 ust. 1 pkt 1 a) Rozporządzenia Ministra Infrastruktury z dnia 23 września 2003r w sprawie szczegółowych warunków zarządzania ruchem na drogach oraz wykonywania nadzoru nad tym zarządzeniem: *projekt stałej albo zmiennej organizacji ruchu sporządza się przed wszczęciem postępowania w sprawie wydania decyzji o zezwoleniu na realizację inwestycji drogowej, decyzji o pozwoleniu na budowę albo przed zgłoszeniem wykonywania robót budowlanych.*

### **3.ZAŁOŻENIA PROJEKTOWE**

#### **3.1 Charakterystyka drogi i ruchu na drodze**

##### droga gminna

Droga znajduje się w granicach województwa kujawsko-pomorskiego, w powiecie tucholskim. Rozpatrywana droga gminna jest drogą klasy „D”, przebiega. Ruch na drodze generują w głównej mierze pojazdy osobowe. Na drodze oprócz ruchu pojazdów silnikowych występuje również ruch rowerowy oraz pieszy. Brak informacji co do natężenia ruchu.

#### **3.2 Opis organizacji ruchu**

W ramach inwestycji projektuje się budowę drogi gminnej.

Wzdłuż drogi projektuje się zjazdy indywidualne.

#### **3.3 Oznakowanie pionowe**

Szczegóły rozmieszczenia oznakowania pionowego przedstawiono na załączonym planie sytuacyjnym. Projektuje się ustawienie znaków pionowych odblaskowych zamocowanych na słupkach stalowych, ocynkowanych.

Słupki do znaków drogowych z rury stalowej ocynkowanej powinny być wykonane z jednego kawałka rury, bez spawania lub innego łączenia oraz posiadać kotwę betonową, zwieńczenie zaślepką oraz w dolnej części słupka element kotwiący (poprzeczka) zapobiegający wyrwaniu i obracaniu. Stosowane średnice słupków to:

- $\varnothing$  60 mm grubość ścianki min 3,2 mm – przy sum. pow. znaków do 0,75 m<sup>2</sup>
- $\varnothing$  76,1 mm grubość ścianki min 3,6 mm – przy sum. pow. znaków do 1,2 m<sup>2</sup>
- $\varnothing$  88,9 mm grubość ścianki min 4,0 mm – przy sum. pow. znaków do 1,5 m<sup>2</sup>

Słupki powinny być zabezpieczone metodą cynkowania ogniowego powłoką cynkową min. 610 [g/m<sup>2</sup>]. Fundament pod słupki powinien zostać wykonany z betonu C12/16 oraz posiadać kształt prostopadłościanu. Dla słupków o średnicy 60mm głębokość kotwienia powinna wynosić 1m przy wymiarach fundamentu min. 0,35x0,35x0,9m. Dla średnicy słupka 76,1mm oraz 88,9mm głębokość kotwienia powinna wynosić 1,2m, przekrój poziomy fundamentu min. 0,35m\*0,35m, wysokość fundamentu 0,9m.

Dla znaków pionowych zastosowano folie odblaskowe I typu ( z wyjątkiem znaków A7 i B20). Tarcze znaków powinny być wykonane z blachy stalowej ocynkowanej zabezpieczonej dodatkowo przez malowanie proszkowe. Należy stosować znaki pionowe wielkości małej na drodze gminnej i średniej na drodze powiatowej.

Znaki muszą być umieszczone w odległości min. 0,50 m od krawędzi jezdni głównej lub krawędzi ciągu rowerowego (warunkowo dopuszcza się 0,20m) oraz 2,2m ponad poziom chodnika/drogi rowerowej.

*Oznakowanie pionowe musi być wykonane zgodnie z załącznikami do rozporządzenia Ministra Infrastruktury z dnia 3 lipca 2003r w sprawie szczegółowych warunków technicznych dla znaków i sygnałów drogowych oraz urządzeń bezpieczeństwa ruchu drogowego i warunków ich umieszczania na drogach.*

### **3.4 Oznakowanie poziome**

Brak

### **3.5 Urządzenia bezpieczeństwa ruchu drogowego**

*Zgodnie z częścią rysunkową oraz wykazem oznakowania.*

## **4.UWAGI KOŃCOWE**

Wykonawca na wykonane przez siebie prace zapewni następujące gwarancje:

- oznakowanie pionowe wraz z konstrukcjami wsporczymi oraz urządzenia bezpieczeństwa ruchu- 7 lat,
- oznakowanie poziome- taki sam okres jak gwarancja na całą realizowaną inwestycję.

Należy uwzględnić uwagi zawarte w zatwierdzeniu projektu. Wprowadzenie organizacji ruchu należy powierzyć wyspecjalizowanej firmie z zakresu oznakowania dróg.

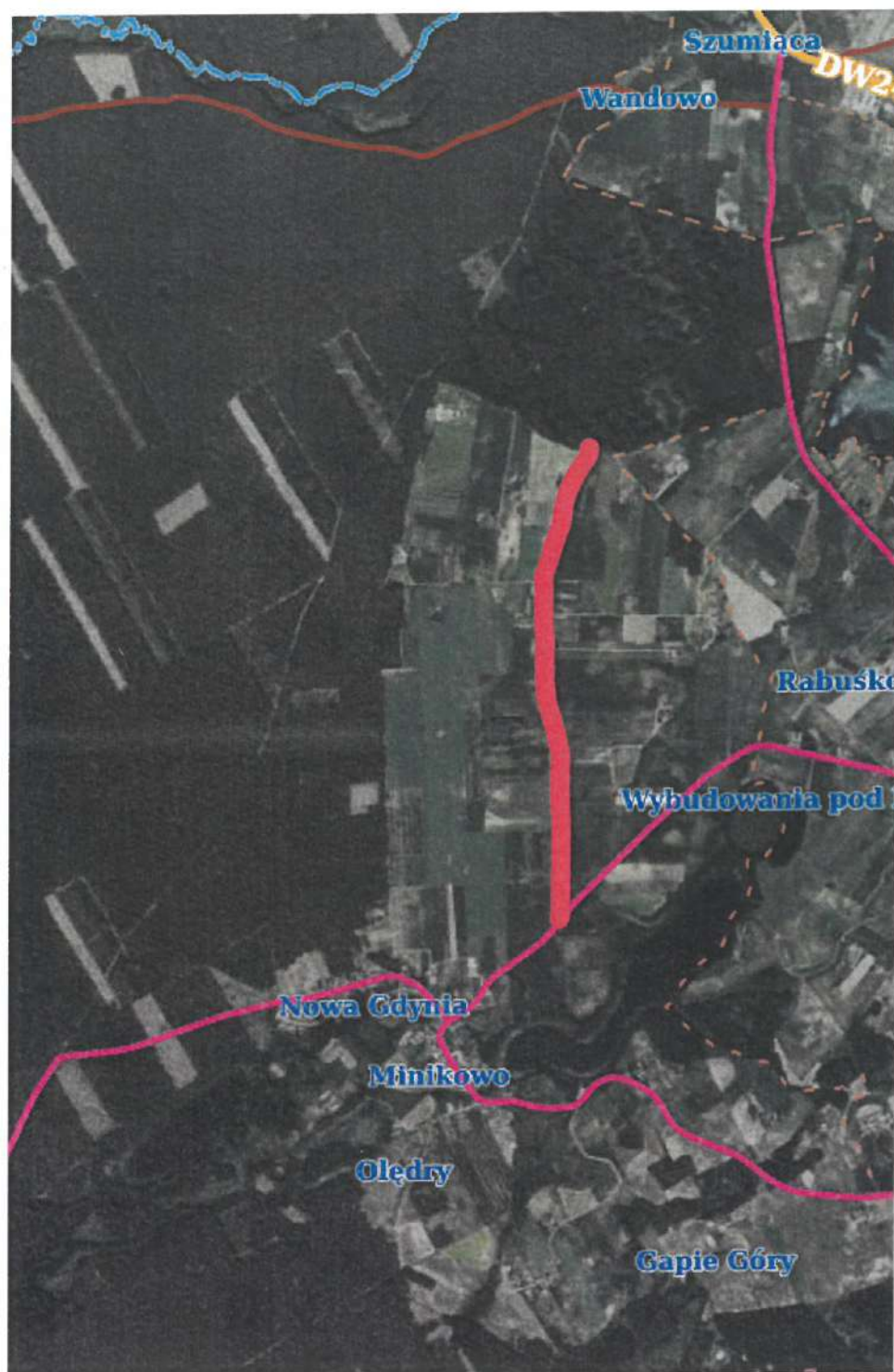
Planowany termin wprowadzenia stałej organizacji ruchu po wykonaniu robót to **grudzień 2026r.**

Jednostka wprowadzająca organizację ruchu ma obowiązek zawiadomić na piśmie organ zarządzający ruchem i wszystkie jednostki opiniujące o terminie jej wprowadzenia z co najmniej 7 – dniowym wyprzedzeniem.



Rys. 1 . Plan orientacyjny

*Orientacja (1:25000)*



Zestawienie oznakowania

Nazwa	Stan	Wielkość	Wymiar	Pow.[m2]	Szt.
A-30	Projektowane	Małe	684x605	0.24	1
T-0	Projektowane	Małe	203x99	0.02	1
B-33	Projektowane	Małe	600x600	0.28	1
A-30	Projektowane	Małe	684x605	0.24	1
T-0	Projektowane	Małe	203x99	0.02	1
A-30	Projektowane	Małe	684x605	0.24	1
T-0	Projektowane	Małe	203x99	0.02	1
B-33	Projektowane	Małe	600x600	0.28	1
A-7	Projektowane	Średnie	821x725	0.34	1
A-6b	Projektowane	Średnie	821x725	0.34	1
A-6c	Projektowane	Średnie	821x725	0.34	1
E-18a	Istniejące	Średnie	1191x530	0.63	1
E-17a	Istniejące	Średnie	1191x530	0.63	1



## POSTANOWIENIE

Na podstawie § 7 ust. 2 pkt 4 Rozporządzenia Ministra Infrastruktury z dnia 23 września 2003 r. w sprawie szczegółowych warunków zarządzania ruchem na drogach oraz wykonywania nadzoru nad tym zarządzaniem (Dz. U. z 2017 r. poz. 784) oraz art. 106 § 5 ustawy z dnia 14 czerwca 1960 r. Kodeks postępowania administracyjnego (Dz. U. z 2024 r. poz. 572) po rozpatrzeniu projektu stałej organizacji ruchu drogi gminnej 010646C Minikowo-Rabuškowo przedstawionej przez STAFIL Dominika Malinowska, Błędzimy ul. Okrężna 4, 86-141 Lniano

### postanawiam

zaopiniować pozytywnie projekt stałej organizacji ruchu, opracowany dla drogi gminnej 010646C Minikowo – Rabuškowo obejmujący drogi:

- gminną nr 010646C Minikowo – Rabuškowo od km 0+000 do km 1+801,
- powiatową 1038C Gostycyn – Zamrzenica – Bysławek – Bysław od km 12+390 do km 12+690.

## UZASADNIENIE

Zgodnie z art. 107 §4 kpa odstępuję się od uzasadnienia postanowienia, ponieważ uwzględnia ono w całości żądania strony.


Po zapoznaniu się z zakresem ustaleń, w granicach obszaru objętego projektem organizacji ruchu, ustalono jak w sentencji postanowienia

## POUCZENIE

Na powyższe postanowienie służy stronie zażalenie do Samorządowego Kolegium Odwoławczego w Bydgoszczy za pośrednictwem Wójty Gminy Lubiewo w terminie 7 dni od daty doręczenia.

### Otrzymują:

1. STAFIL Dominika Malinowska  
Błędzimy ul. Okrężna 4, 86-141 Lniano
2. A/a



WÓJT  
GMINY LUBIEWO  
mgr inż. Joanna Jastak

**Zarząd Dróg Powiatowych w Tucholi**

ul. Przemysłowa 6, 89-500 Tuchola

NIP: 561-13-30-172, REGON: 092361628

tel./fax: (52) 55 90 112, 696 050 438

e-mail: [zdp@tuchola.pl](mailto:zdp@tuchola.pl)

[www.zdp-tuchola.lo.pl](http://www.zdp-tuchola.lo.pl)



Tuchola, dnia 05.06.2024r.

ZDP 4080.28.2024

Stafil  
Dominika Malinowska

**Opinia**

Na mocy §7 ust. 2 pkt 4 rozporządzenia Ministra Infrastruktury z dnia 23 września 2003 r. w sprawie szczegółowych warunków zarządzania ruchem na drogach oraz wykonywania nadzoru nad tym zarządzaniem (Dz. U. z 2017 r. poz. 784) po rozpatrzeniu wniosku z dnia 16.05.2024r. Pani Dominiki Malinowskiej, o wydanie opinii do projektu stałej organizacji ruchu dla drogi powiatowej 1038C relacji Gostycyn- Zamrzenica-Bysławek- Bysław od km 12+390 do km 12+690, w związku z budową drogi gminnej 010646C Minikowo- Rabuškowo, opiniuję przedmiotowy projekt bez uwag.

Z up. Dyrektora ZDP w Tucholi  
*Arkadiusz Kowalikowski*  
specjalista  
Arkadiusz Kowalikowski

Otrzymują:

1. Adresat
2. A/a

Zgodnie z art. 13 ust. 1 i 2 ogólnego Rozporządzenia Parlamentu Europejskiego i Rady (UE) 2016/679 z dnia 27 kwietnia 2016r. w sprawie ochrony osób fizycznych w związku z przetwarzaniem danych osobowych i w sprawie swobodnego przepływu takich danych oraz uchylenia dyrektywy 95/46/WE (ogólne rozporządzenie o ochronie danych) dalej RODO, informuję:

**1 Kto jest administratorem Państwa danych osobowych oraz informacja o wyznaczeniu inspektora ochrony danych.**

Administratorem Państwa danych osobowych, jest Zarząd Dróg Powiatowych w Tucholi z siedzibą przy ul. Przemysłowej 6, tel. 52 5590112, e-mail [zdp@tuchola.pl](mailto:zdp@tuchola.pl) Administrator powołał inspektora ochrony danych, Pana Tomasza Jutrowskiego, z którym kontakt możliwy jest poprzez adres email: [inspektor.rod@wp.pl](mailto:inspektor.rod@wp.pl) tel. 500438300

**2 W jakim celu i na jakiej podstawie przetwarzamy dane osobowe.**

Państwa dane osobowe będziemy przetwarzać w celu:

- Wypełnienia obowiązku prawnego ciążącego na administratorze na podstawie art. 6 ust 1 pkt c RODO
- Wykonania umowy lub podjęcia działań na ządanie osoby, której dane dotyczą, przed zawarciem umowy na podstawie art. 6 ust 1 pkt b RODO
- W celu rozpatrzenia wniosku osoby, której dane dotyczą, na podstawie art. 6 ust 1 pkt c lub/i a RODO
- W celu realizacji zadania w interesie publicznym na podstawie art. 6 ust. 1 pkt e RODO

**3 Kto jest odbiorcą danych.**

Odbiorcą danych osobowych mogą być podmioty upoważnione do tego na mocy obowiązujących przepisów a także inne podmioty, z którymi Administrator zawarł umowy na świadczenie usług (np. firmy informatyczne, księgowe) a przetwarzanie danych jest niezbędne lub nieuniknione do prawidłowej realizacji zawartych umów. Przetwarzanie będzie wówczas ograniczone tylko do tych czynności, bez możliwości wykorzystania danych osobowych w innym celu.

**4 Jak długo będziemy przetwarzać dane osobowe.**

Państwa dane osobowe będą przetwarzane przez okres wskazy w przepisach prawa zgodnie z rzeczowym wykazem akt. W przypadku przetwarzania danych osobowych na podstawie zgody do czasu jej wycofania.

**5 Jakie przysługują Państwu prawa w związku z podaniem danych osobowych.**

Na podstawie i z zastrzeżeniem ograniczeń wynikających z art. 15–22 RODO przysługuje Państwu prawa do:

- dostępu do swoich danych oraz otrzymania ich kopii;
- sprostowania (poprawiania) swoich danych osobowych;
- ograniczenia przetwarzania danych osobowych;
- usunięcia danych osobowych;
- przenoszenia danych;
- wniesienia skargi do Prezesa Urzędu Ochrony Danych Osobowych.

Mają Państwo również prawo wniesienia sprzeciwu.

**6 Obowiązek podania danych osobowych**

Podanie przez Państwo danych osobowych jest warunkiem ustawowym, obowiązkowym w stosunku do danych przetwarzanych na podstawie przepisów prawa. Jesteście Państwo zobowiązana/y do ich podania a konsekwencją niepodania danych osobowych będzie brak możliwości realizacji celu. W przypadku danych osobowych przetwarzanych na podstawie zgody, podanie danych jest dobrowolne a zgoda może zostać w każdej chwili wycofana, poprzez pisemne oświadczenie złożone w sekretariacie Administratora.

**7 Zautomatyzowane podejmowanie decyzji i przekazywanie danych do państw trzecich**

Państwa dane osobowe nie będą podlegać zautomatyzowanemu podejmowaniu decyzji, w tym o profilowaniu, o którym mowa w art. 22 ust. 1 i 4 RODO. Dane osobowe nie będą również przekazywane do państw trzecich.



## OPINIA

**Komendanta Powiatowego Policji**  
w Tucholi na temat projektu organizacji ruchu

Na podstawie § 7 ust. 2 pkt 2 Rozporządzenia Ministra Infrastruktury z dnia 23 września 2003 roku w sprawie szczegółowych warunków zarządzania ruchem na drogach oraz wykonywania nadzoru nad tym zarządzeniem (Dz. U. z 2017 roku, poz. 784) opiniuję :

### **pozytywnie:**

Przedstawiony projekt stałej organizacji ruchu drogowego obejmujący drogi powiatową 1038C Gostycyn- Zamrzenica -Bysławek – Bysław na odcinku od km 12+390 do km 12+690 oraz drogę gminną 010646C Minikowo - Rabuńskowo od km 0+000 do km 1+801.

### **Uwagi i zastrzeżenia do projektu:**

Projektowane oznakowanie musi być wykonane zgodnie z rozporządzeniem Ministra Infrastruktury z dnia 3 lipca 2003 roku w sprawie szczegółowych warunków technicznych dla znaków i sygnałów drogowych oraz urządzeń bezpieczeństwa ruchu drogowego i warunków ich umieszczania na drogach ( Dz. U. z 2019r., poz 2311).

Komenda Powiatowa Policji w Tucholi dokonując oceny projektu stałej organizacji ruchu drogowego obejmujący drogi powiatową 1038C Gostycyn- Zamrzenica -Bysławek – Bysław na odcinku od km 12+390 do km 12+690 oraz drogę gminną 010646C Minikowo - Rabuńskowo od km 0+000 do km 1+801 – nie wnosi uwag.

Tuchola dnia 22.05.2024r.

Egz. nr 1

Wyk. w 2-ch egz.

1. adresat
2. a/a

p.o. KOMENDANT POWIATOWY POLICJI  
w TUCHOLI  
woj. kujawsko-pomorskie  
insp. Paweł Zawada

.....  
/pieczęć i podpis/




Projektowane znaki  
A-7  
prj  
Minikowo

Istniejące znaki  
E-18a  
E-17a  
ist  
Minikowo

LEGENDA DROGOWA

- krawężnik jezdni bitumiczny
- krawężnik do iludacji
- drzewa przeznaczona do wycinki
- działki objęte opracowaniem
- istniejąca granica pasa drogowego (zakres opracowania)
- jezdnia - nawierzchnia bitumiczna
- zjazd ind. nawierzchnia bitumiczna utwardzone podłożem - kostka kamienia 15/17 spoinowana żywicą
- krawężnik betonowy 15x22x100
- krawężnik betonowy 12x25x100
- rura ochronna Arel 110



ZAMAWIAJĄCY:  
Gmina Lubiewo  
ul. Hallera 9  
89-526 Lubiewo


WYKONAWCA:  
STAFIL  
Dominika Malinowska  
Biedzim ul. Okreżna 4  
86-141 Lelano

Nazwa zadania:

BUDOWA DROGI GMINNEJ NR 010646C MINIKOWO-RABUSKOWO

Obiekt:

droga gminna publiczna

Skala:		1:500	Temat:		Plan sytuacyjny oznakowania		Rys. 1 z 4	
Faza:		Branża:	Funkcja	Imię i Nazwisko	Numer uprawnień	Podpis	Data opr.	
PB		SOR						
			Opracowała:	Dominika Malinowska			05.2024	







Projektowane znaki  
A-7  
prj

Istniejące znaki  
E-18  
E-17a  
ist

Minikowo  
Minikowo

LEGENDA DROGOWA

- krawężnik jezdni bitumiczny
- krawężnik do likwidacji
- drzewo przetranszowane do wycinki
- działki objęte opracowaniem
- istniejąca granica pasa drogowego (zobacz opracowanie)
- jezdnia - nawierzchnia bitumiczna
- zjazd ind. nawierzchnia bitumiczna
- usłazdzone pobocze - kostka kamienna 15/17
- krawężnik betonowy 15x22x100
- krawężnik betonowy 12x25x100
- ruro ochronna Arot 110




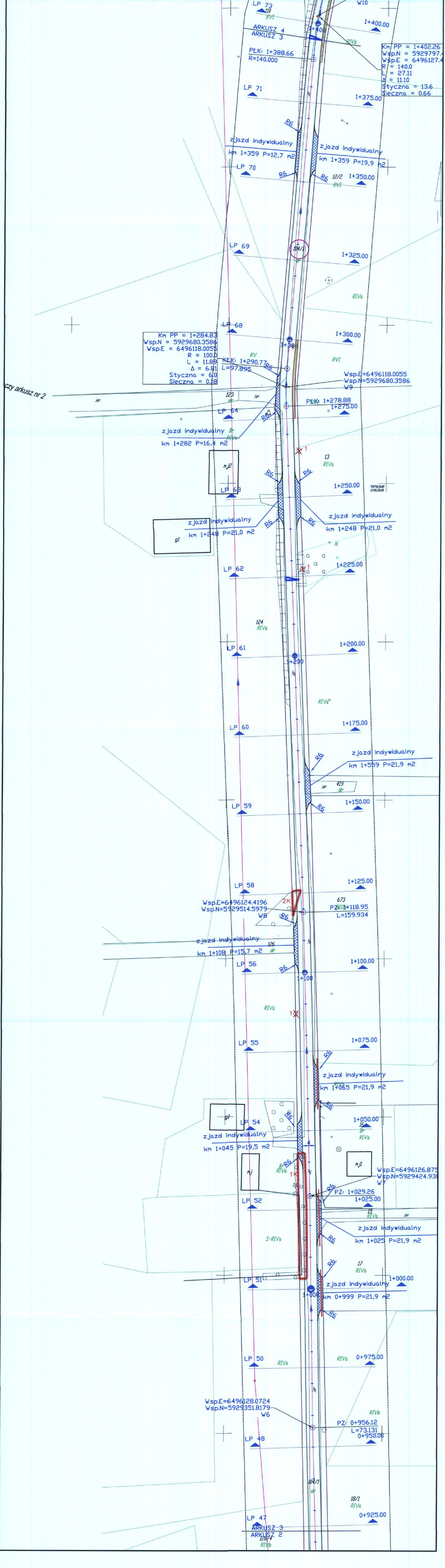
WYKONAWCA:  
STAFIL  
Dominika Malinowska  
Białym ul. Okrężna 4  
86-141 Lelkowo



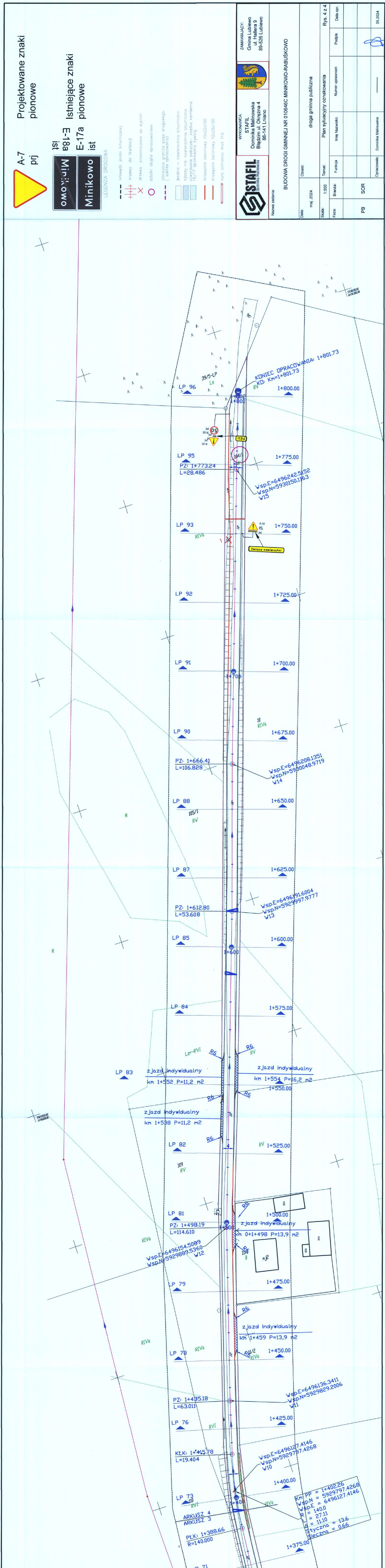
ZAMAWIAJĄCY:  
Gmina Lubiewo  
ul. Hallera 9  
89-526 Lubiewo

Nazwa zadania:  
BUDOWA DROGI GMINNEJ NR 010646C MINIKOWO-RABUSKOWO

Data:		Objekt:		droga gminna publiczna				Rys. 3 z 4	
maj 2024									
Skala:		Temat:		Plan sytuacyjny oznakowania					
1:500		Funkcja		Imię Nazwisko		Numer uprawnień		Podpis	
Branża:									
PB		SOR							
		Opracowała		Dominika Malinowska		_____			
								05.2024	







Projektowane znaki  
pionowe

Istniejące znaki  
pionowe

Minikowo  
Minikowo

LEGENDA DROGOWA

- krawężnik jezdni bitumicznej
- krawężnik do likwidacji
- drzewo przemieszczane do wycinki
- działki objęte opracowaniem
- istniejąca granica pasa drogowego (zakres opracowania)
- jezdnia - nawierzchnia bitumiczna
- zjazd ind. nawierzchnia bitumiczna
- utwardzone pobocze - kostka kamienna 15/7,7
- krawężnik betonowy 15x22x100
- krawężnik betonowy 12x25x100
- rura ochronna Awst 110



WYKONAWCA  
STAFIL  
Dominika Malinowska  
Błądzim ul. Okrężna 4  
88-141 Lnlano



ZAMAWIAJĄCY:  
Gmina Lubiewo  
ul. Hallera 9  
89-526 Lubiewo

Nazwa zadania:

BUDOWA DROGI GMINNEJ NR 010646C MINIKOWO-RABUSKOWO

Data:

maj 2024

Obiekt:

droga gminna publiczna

Skala:

1:500

Temat:

Plan sytuacyjny oznakowania

Faza:

Bransza:

Funkcja:

Numer uprawnień

Imię Nazwisko

Data opr.

PB

SOR

Opracowała:

Dominika Malinowska

05.2024

05.2024

05.2024